

**KOREKTA TERMINÓW
ZAMKNIĘCIA DLA RUCHU
POJAZDÓW
ODCINKA DROGI DW948
ORAZ UL. OCZKOWSKIEJ
i UL. NAD JEZIOREM**

ZAŁĄCZNIK NR 1

**MAPA TERENU Z
ZAZNACZONĄ
LOKALIZACJĄ
ZAMKNIĘTYCH DLA RUCHU
ODCINKÓW DROGI DW948
W DNIACH:**

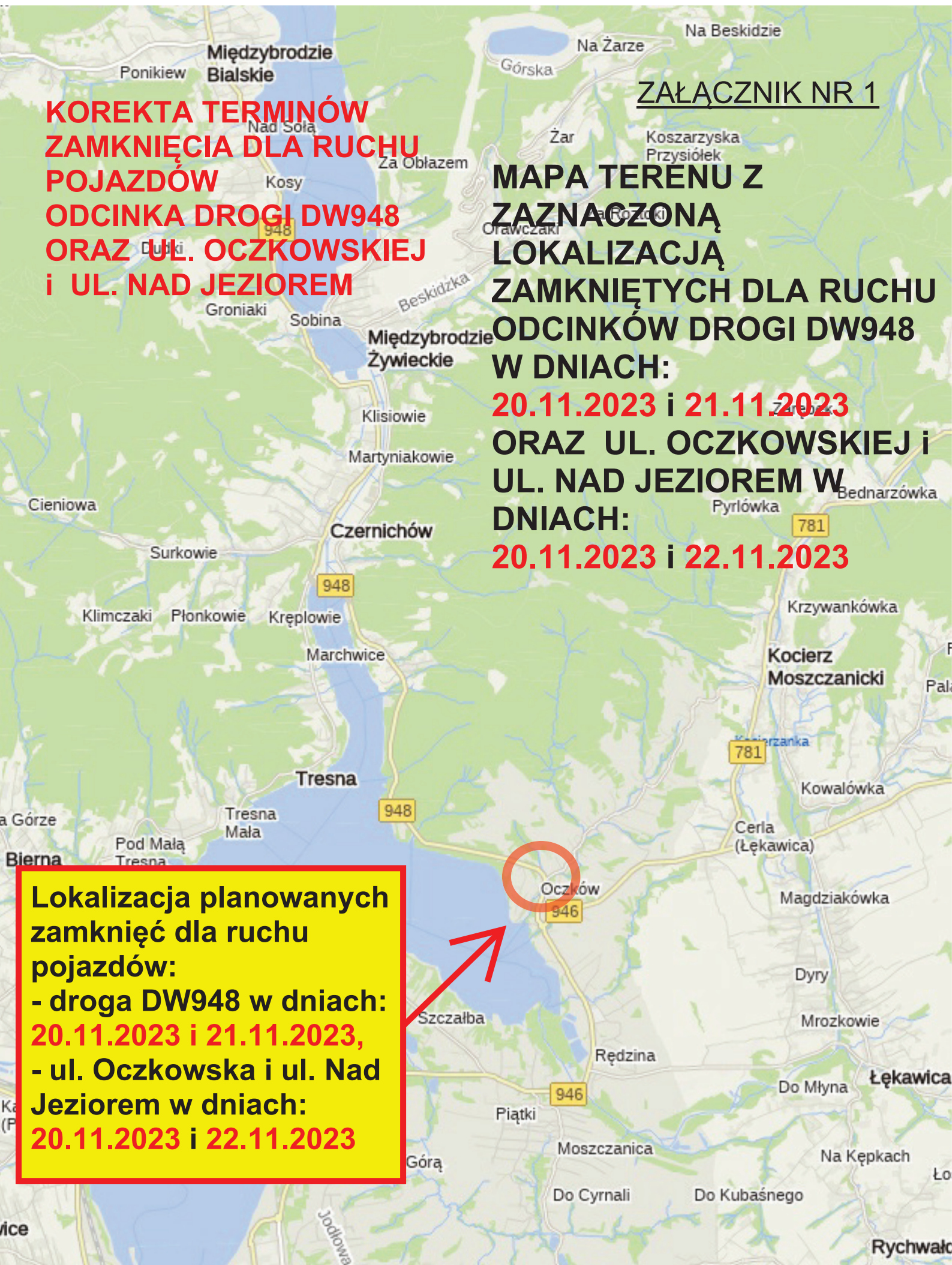
20.11.2023 i 21.11.2023

**ORAZ UL. OCZKOWSKIEJ i
UL. NAD JEZIOREM W
DNIACH:**

20.11.2023 i 22.11.2023

**Lokalizacja planowanych
zamknięć dla ruchu
pojazdów:**

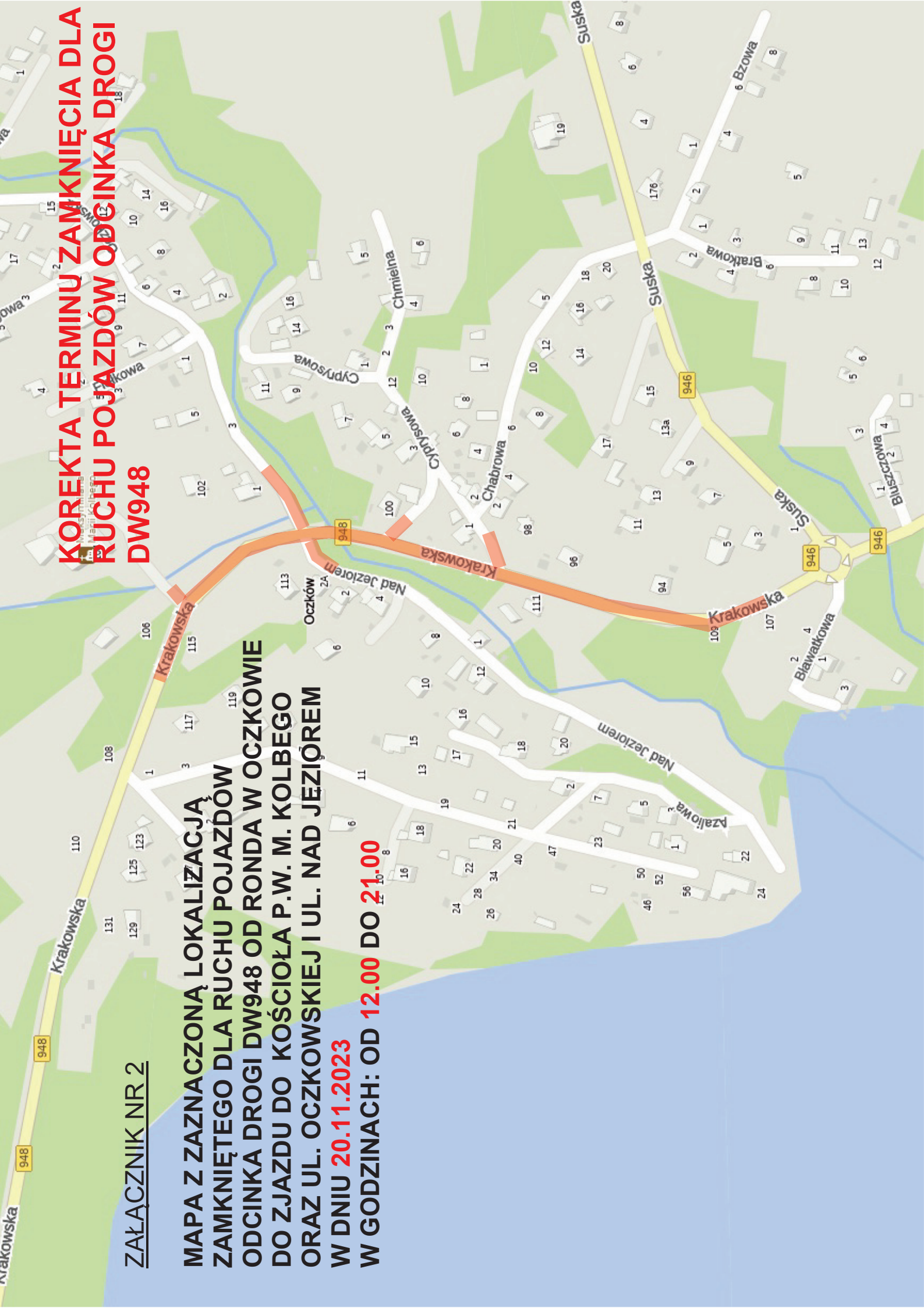
- droga DW948 w dniach:
20.11.2023 i 21.11.2023,**
- ul. Oczkowska i ul. Nad
Jeziołem w dniach:
20.11.2023 i 22.11.2023**



**KOREKTA TERMINU ZAMKNIĘCIA DLA
RUCHU POJAZDÓW ODCINKA DRUGI
DW948**

ZAŁĄCZNIK NR 2

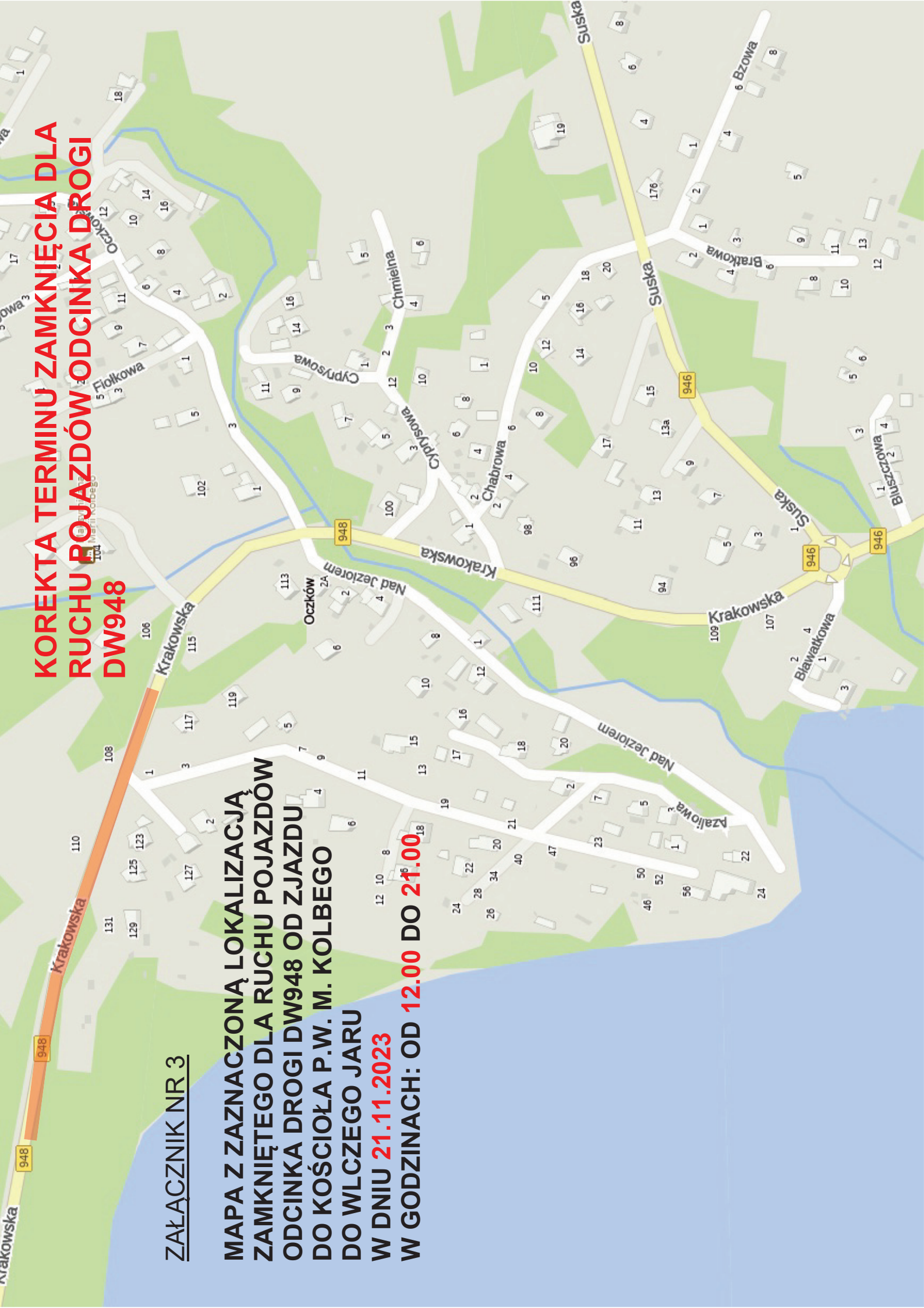
**MAPA Z ZAZNACZONĄ LOKALIZACJĄ
ZAMKNIĘTEGO DLA RUCHU POJAZDÓW
ODCINKA DRUGI DW948 OD RONDA W OCZKOWIE
DO ZJAZDU DO KOŚCIOŁA P.W. M. KOLBEGO
ORAZ UL. OCZKOWSKIEJ I UL. NAD JEZIĘREM
W DNIU **20.11.2023**
W GODZINACH: OD **12.00** DO **21.00****



**KOREKTA TERMINU ZAMKNIĘCIA DLA
RUCHU POJAZDÓW ODCINKA DROGI
DW948**

ZAŁĄCZNIK NR 3

**MAPA Z ZAZNACZONĄ LOKALIZACJĄ
ZAMKNIĘTEGO DLA RUCHU POJAZDÓW
ODCINKA DROGI DW948 OD ZJAZDU
DO KOŚCIOŁA P.W. M. KOLBEGO
DO WLCZEGO JARU
W DNIU **21.11.2023**
W GODZINACH: OD **12.00** DO **21.00****



**KOREKTA TERMINÓW ZAMKNIĘCIA
DLA RUCHU POJAZDÓW ODCINKA
UL. OCZKOWSKIEJ I UL. NAD JEZIOREM**

ZAŁĄCZNIK NR 4

**MAPA Z ZAZNACZONĄ LOKALIZACJĄ
ZAMKNIĘTEGO DLA RUCHU POJAZDÓW
ODCINKA UL. OCZKOWSKIEJ I UL. NAD JEZIOREM
W DNIACH: **20.11.2023** i **22.11.2023**
W GODZINACH: **OD 12.00 DO 21.00****

